



**КОМИТЕТ ИМУЩЕСТВЕННЫХ ОТНОШЕНИЙ
АДМИНИСТРАЦИИ ПЕРМСКОГО МУНИЦИПАЛЬНОГО ОКРУГА**

РЕШЕНИЕ

о размещении объектов № 588

Пермский край
Пермский муниципальный округ

06.03.2025

Комитет имущественных отношений администрации Пермского муниципального округа разрешает Акционерному обществу «Газпром газораспределение Пермь» (ИНН 5902183841, ОГРН 2125902017723, почтовый адрес: 614000, г. Пермь, ул. Петропавловская, 43)

размещение объекта «Газопровод-ввод по адресу: д. Мокино, ул. Янтарная, д. 13 (газопровод давлением до 1,2 Мпа, для размещения которого не требуется разрешения на строительство)»

на землях муниципальной собственности

на срок: для подземного способа размещения - 1 год
для наземного способа размещения - бессрочно


Местоположение: Пермский край, Пермский муниципальный округ, д. Мокино.

Приложение: схема предполагаемых к использованию земель или части земельного участка.

Особые условия использования:

1. При размещении объекта учесть параметры ширины проезда улично-дорожной сети, во избежание сужения полосы отвода дороги.
2. Получение разрешения на производство земляных работ.

Заместитель председателя комитета


(подпись, печать)


М.В. Королева

Схема предполагаемых к использованию земель или части земельного участка

Объект: "Газопровод-ввод по адресу: д Мокино, ул Янтарная, д 13"

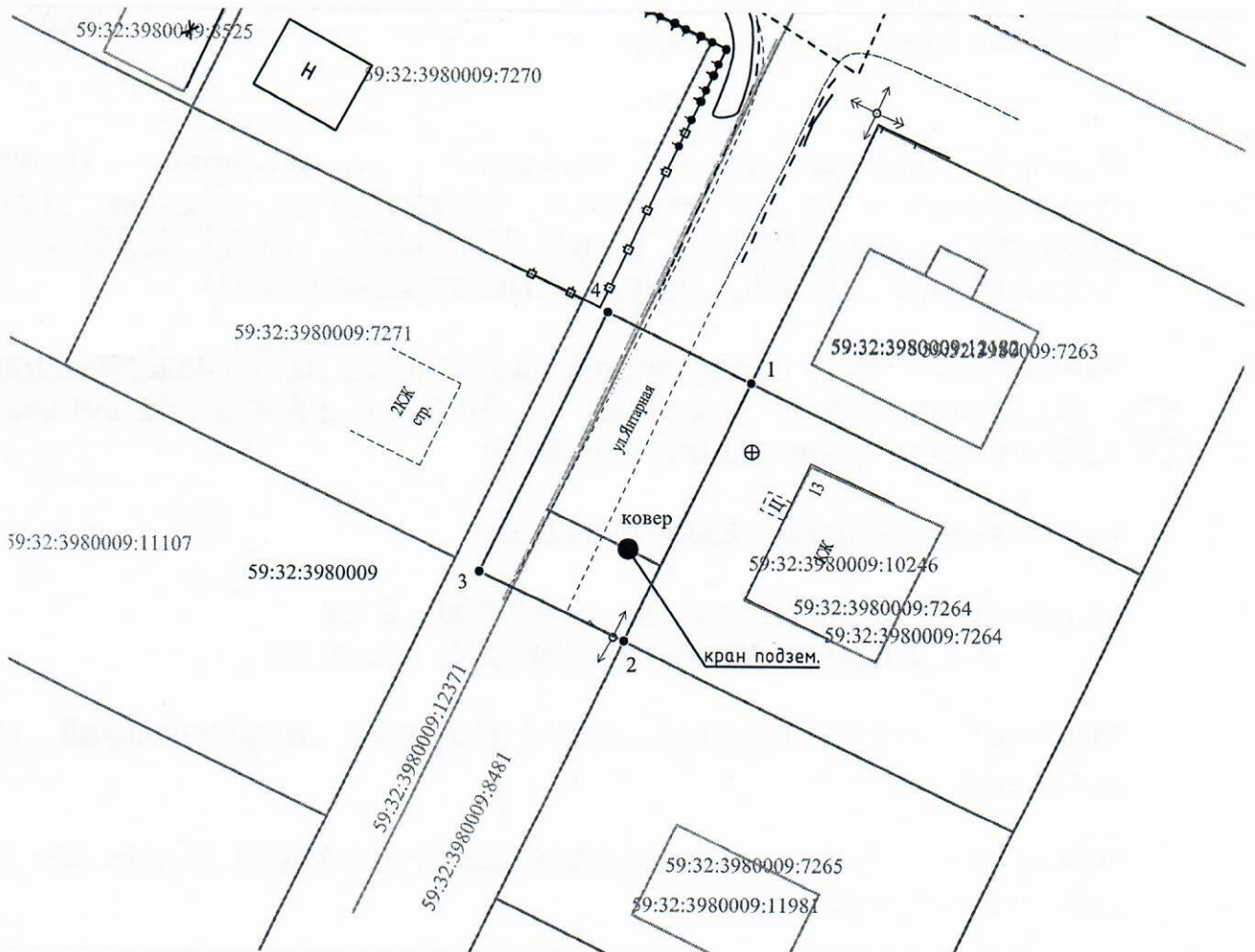
Местоположение: Пермский край, Пермский м.о., д. Мокино

Площадь земель или части земельного участка, кв.м.: 222

Категория земель: земли населённых пунктов

Вид разрешенного использования земельного участка: отсутствует

Обозначение характерных точек границ	Координаты (СК - 59)	
	X	Y
№		
	ЗУ1 (1)	
1	502025.08	2213744.03
2	502007.11	2213735.29
3	502011.85	2213725.26
4	502029.92	2213734.07
1	502025.08	2213744.03




Масштаб 1:500

Условные обозначения:

- граница части земельного участка, занимаемой на период строительства
- граница земельного участка ранее учтенного в ЕГРН, устан-ая в соотв-ии с требованиями зем. законод-ва
- граница кадастрового квартала
- 59:32:0760101 - кадастровый номер квартала
- 59:32:0760101:35 - кадастровый номер земельного участка в КК
- проектируемый газопровод
- существующий газопровод
- граница зоны с особыми условиями использования территории учтенная в ЕГРН
- ковер (наземный элемент)

Описание границ смежных землепользователей:
от т.1 до т.2 - 59:32:3980009:7264.

Заявитель  Косачев О.В., по доверенности
(подпись, расшифровка подписи) № 2355 от 09.12.2024
МП Верно
(для юридических лиц и ИП)